















13051 Datensätze gefunden

Die aktuellen Suchergebnisse wurden reduziert, damit sie der eingestellten Mindestqualität entsprechen, die in Filtern links angegeben ist. Besuchen Sie unsere [MQA methodology page](#), wenn Sie mehr über unsere Qualitätsmessungen erfahren möchten.

Countries:

Digitales Geländemodell (DGM) als 10m-Raster Oberösterreich	
Digitales Geländemodell als 10m-Raster, abgeleitet aus den aktuellsten Airborne Laserscanning (ALS) Befliegungen. Dieser Datensatz wird über INSPIRE zur Verfügung gestellt.	<p>Erstellt</p> <p>Aktualisiert 27.08.2020 02:00</p>
 inspire.gv.at	
INSPIRE Downloaddienst der Geologischen Bundesanstalt (GBA)	
INSPIRE Downloaddienst der Geologischen Bundesanstalt für ANNEX II und ANNEX III Themen	<p> Erstellt</p> <p>Aktualisiert 24.08.2020 02:00</p>
 inspire.gv.at	
Fischereirechte Oberösterreich	
Das Oö. Fischereigesetz regelt insbesondere den Inhalt des Fischereirechts und seine Ausübung, die Zuweisung von Fischereirechten, die Arten der Fischwässer, die Eintragung in das öffentliche Fischereibuch, fischereiwirtschaftliche Maßnahmen wie Bewirtschaftung, Besatz, Überfischung, Aussetzen von n...	<p>Erstellt</p> <p>Aktualisiert 17.08.2020 02:00</p>
 inspire.gv.at	

Zählsprengel Österreich	
Statistische Zählsprengel für Österreich (2020/2019/2018)	<div style="border: 1px solid black; padding: 2px; display: inline-block;">UNKNOWN</div> Erstellt Aktualisiert 12.08.2020 02:00
 inspire.gv.at	
INSPIRE Darstellungsdienst NUTS3 - STATISTIK AUSTRIA	
INSPIRE Darstellungsdienst NUTS3 der Bundesanstalt Statistik Österreich	<div style="border: 1px solid black; padding: 2px; display: inline-block;">WMS</div> Erstellt Aktualisiert 12.08.2020 02:00
 inspire.gv.at	
Bevölkerung nach 1km ETRS-LAEA Raster für Österreich	
Wohnbevölkerung nach 1km ETRS-LAEA Raster für Österreich nach Alter und Geschlecht (Stand 2020-01-01). Quelle: Statistik des Bevölkerungsstandes.	<div style="border: 1px solid black; padding: 2px; display: inline-block;">UNKNOWN</div> Erstellt Aktualisiert 12.08.2020 02:00
 inspire.gv.at	
Bevölkerung nach wirtschaftlichen Merkmalen nach 100km ETRS-LAEA Raster für Österreich	
Wohnbevölkerung nach 100km ETRS-LAEA Raster für Österreich nach wirtschaftlicher Zugehörigkeit der Arbeitsstätte (Stand 2018-10-31). Quelle: Abgestimmte Erwerbsstatistik.	<div style="border: 1px solid black; padding: 2px; display: inline-block;">UNKNOWN</div> Erstellt Aktualisiert 12.08.2020 02:00
 inspire.gv.at	
NUTS3 Regionen Österreich	
NUTS Regionen	<div style="border: 1px solid black; padding: 2px; display: inline-block;">UNKNOWN</div> Erstellt Aktualisiert 12.08.2020 02:00
 inspire.gv.at	


Bevölkerung nach wirtschaftlichen Merkmalen nach Gemeinden für Österreich	
Wohnbevölkerung nach Gemeinden für Österreich nach wirtschaftlicher Zugehörigkeit der Arbeitsstätte (Stand 2018-10-31). Quelle: Abgestimmte Erwerbsstatistik.	UNKNOWN Erstellt Aktualisiert 12.08.2020 02:00
 inspire.gv.at	
Bevölkerung nach wirtschaftlichen Merkmalen nach 10km ETRS-LAEA Raster für Österreich	
Wohnbevölkerung nach 10km ETRS-LAEA Raster für Österreich nach wirtschaftlicher Zugehörigkeit der Arbeitsstätte (Stand 2018-10-31). Quelle: Abgestimmte Erwerbsstatistik.	UNKNOWN Erstellt Aktualisiert 12.08.2020 02:00
 inspire.gv.at	
INSPIRE Darstellungsdienst Zählsprengel - STATISTIK AUSTRIA	
INSPIRE Darstellungsdienst Zählsprengel der Bundesanstalt Statistik Österreich	WMS Erstellt Aktualisiert 12.08.2020 02:00
 inspire.gv.at	
INSPIRE Darstellungsdienst Bevölkerung nach Wirtschaftsabschnitten nach Zählsprengel - STATISTIK AUSTRIA	
INSPIRE Darstellungsdienst Bevölkerung nach wirtschaftlicher Zugehörigkeit der Arbeitsstätte nach Zählsprengel der Bundesanstalt Statistik Österreich	WMS Erstellt Aktualisiert 12.08.2020 02:00
 inspire.gv.at	
Bevölkerung nach 500m ETRS-LAEA Raster für Österreich	
Wohnbevölkerung nach 500m ETRS-LAEA Raster für Österreich nach Alter und Geschlecht (Stand 2020-01-01). Quelle: Statistik des Bevölkerungsstandes.	UNKNOWN Erstellt Aktualisiert 12.08.2020 02:00
 inspire.gv.at	

Bevölkerung nach wirtschaftlichen Merkmalen nach NUTS für Österreich

Wohnbevölkerung nach NUTS für Österreich nach wirtschaftlicher Zugehörigkeit der Arbeitsstätte (Stand 2018-10-31). Quelle: Abgestimmte Erwerbsstatistik.

Erstellt
UNKNOWN

Aktualisiert
12.08.2020 02:00


 inspire.gv.at

Bevölkerung nach wirtschaftlichen Merkmalen nach Zählsprengel für Österreich

Wohnbevölkerung nach Zählsprengel für Österreich nach wirtschaftlicher Zugehörigkeit der Arbeitsstätte (Stand 2018-10-31). Quelle: Abgestimmte Erwerbsstatistik.

Erstellt
UNKNOWN

Aktualisiert
12.08.2020 02:00

 inspire.gv.at

Zurück 1 2 3 ... 871 Vor




Abonnieren Sie unseren Newsletter

Verbesserungsvorschläge

[Ihr Feedback hilft uns, die Benutzererfahrung stetig zu verbessern.](#)
[Was ist Ihr Vorschlag?](#)

Folgen Sie uns

-  [Facebook](#) 
-  [Twitter](#) 
-  [LinkedIn](#) 
-  [YouTube](#) 

[Newsletter](#) | [FAQ](#) | [Kontakt](#) | [Cookies](#) | [Rechtlicher Hinweis](#) | [Anmelden](#)